

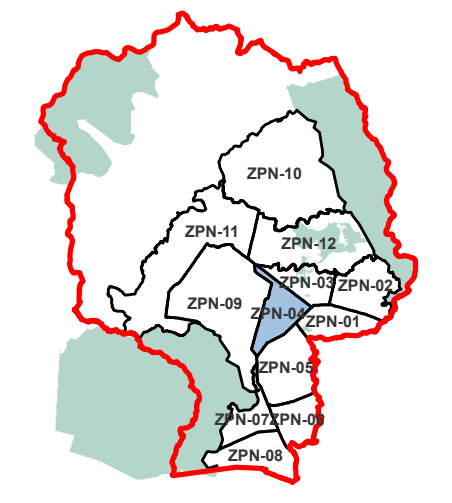
H. AYUNTAMIENTO CONSTITUCIONAL DE ZAPOPAN

**PLAN PARCIAL DE DESARROLLO URBANO
DISTRITO URBANO ZPN-04 "LA TUZANIA"**

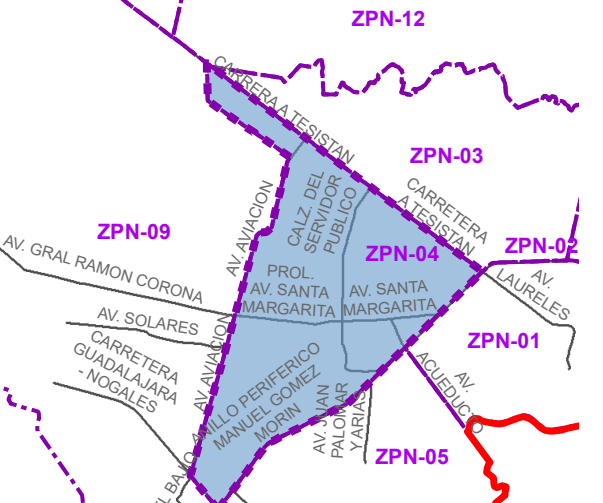
VIVIENDA (DENSIDADES) D-8A

UBICACIÓN

MUNICIPIO DE ZAPOPAN



DISTRITO URBANO



SIMBOLOGÍA

DENSIDAD DE VIVIENDA

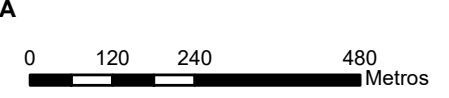
- DENSIDAD MINIMA (H1)
- DENSIDAD BAJA (H2)
- DENSIDAD MEDIA (H3)
- DENSIDAD ALTA (H4)

DENSIDAD DE VIVIENDA	SUPERFICIE	% DEL DISTRITO
DENSIDAD MINIMA (H1)	5,786,296.49	28.30
DENSIDAD BAJA (H2)	1,005,333.55	4.92
DENSIDAD MEDIA (H3)	1,620,505.74	7.93
DENSIDAD ALTA (H4)	2,393,077.10	11.70

SISTEMA DE PROYECCIÓN GEOGRÁFICA: UTM WGS84 ZONA 13N

FUENTE: PPOU ZPN-04 "LA TUZANIA" 2012

ESCALA GRÁFICA



ESCALA MÉTRICA

1:11,000

